



**КОМИТЕТ ИМУЩЕСТВЕННЫХ ОТНОШЕНИЙ
АДМИНИСТРАЦИИ ПЕРМСКОГО МУНИЦИПАЛЬНОГО ОКРУГА**

РЕШЕНИЕ

о размещении объектов № 3076

Пермский край
Пермский округ

10.10.2024

Комитет имущественных отношений администрации Пермского муниципального округа разрешает Акционерному обществу «Газпром газораспределение Пермь» (ИНН 5902183841, ОГРН 1025900512670, почтовый адрес: 614000, г. Пермь, ул. Петропавловская, 43)

размещение объекта «Газопровод давлением до 1.2 Мпа, для размещения которого не требуется разрешения на строительство»

на землях государственная собственность на которые не разграничена.

на срок 1 год

Местоположение: расположенных по адресу: Пермский край, м.о. Пермский, д. Осенцы, ул. Костарёвская, д. 8 б

Приложение: схема предполагаемых к использованию земель или части земельного участка.

Особые условия использования:

1) При размещении газопровода учесть параметры ширины проезда улично-дорожной сети, во избежание сужения полосы отвода дороги.

2) При условии получения разрешения на производство земляных работ.

Заместитель председателя комитета

Урмас
(подпись, печать)

М.В. Королева



Схема предполагаемых к использованию земель или части земельного участка

Объект: Газопровод давлением до 1,2 Мпа, для размещения которого не требуется разрешения на строительство

Местоположение: расположенных по адресу: Пермский край, м.о. Пермский, д. Осенцы, ул. Костарёвская, д. 8 б

Каталог координат, м

Площадь земель или части земельного участка, кв.м.: 535

Категория земель: земли населенных пунктов

Вид разрешенного использования: -

Описание границ смежных землепользователей:

От точки н1 до точки н2 - земельный участок с кадастровым номером 59:32:0300001:1059



От точки н2 до точки н5 - земли общего пользования

От точки н5 до точки н6 - земельный участок с кадастровым номером 59:32:5210001:238


От точки н6 до точки н1 - земли общего пользования

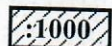
№ точки границы	X	Y
н1	504544.21	2224445.72
н2	504541.92	2224455.00
н3	504532.98	2224451.94
н4	504532.30	2224453.95
н5	504522.04	2224450.47
н6	504534.78	2224412.45
н7	504545.11	2224416.11
н8	504536.51	2224441.52
н9	504544.67	2224444.33
п1	504544.21	2224445.72


Условные обозначения:

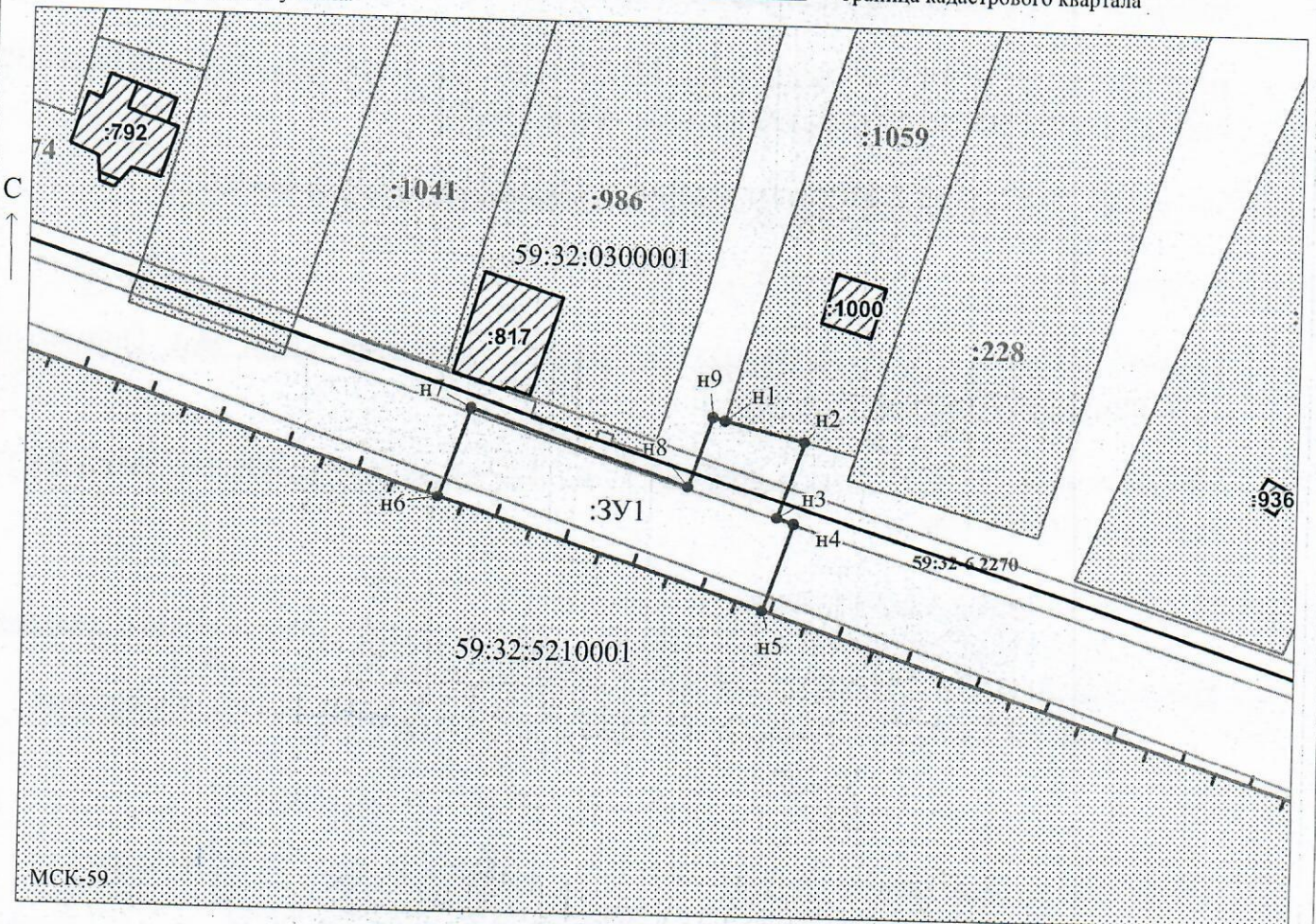
-  - предполагаемый участок земель, на которых планируется размещение объекта
-  59:32-6.2270 - зоны с особыми условиями использования территории, сведения о которых внесены в ЕГРН
- :3У1 - обозначение запрашиваемого земельного участка
- н1 - характерная точка границ земель или части земельного участка

59:32:0300001 - номер кадастрового квартала


 :1059 - границы и номер земельного участка, сведения о которых внесены в ЕГРН

 :1000 - границы и номер объекта капитального строительства, сведения о которых внесены в ЕГРН

 - граница кадастрового квартала



МСК-59

Заявитель:  / Егошина И.В.
 (подпись, расшифровка подписи)
 МП
 (для юридических лиц
 и индивидуальных предпринимателей)

Масштаб 1:800